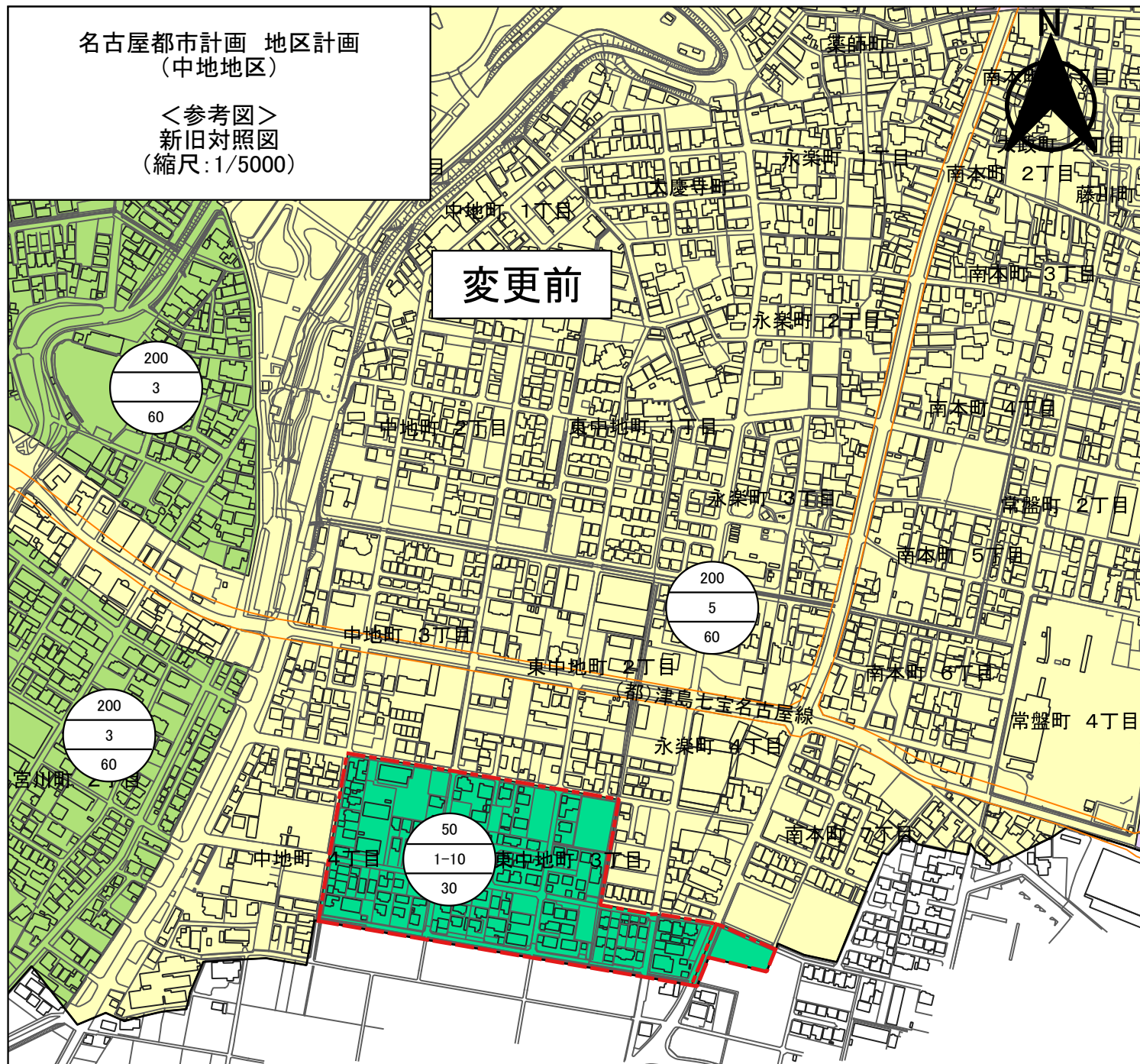


名古屋都市計画 地区計画
(中地地区)

<参考図>
新旧対照図
(縮尺:1/5000)



変更前

凡例

用途地域を変更する区域

--- 道路・河川等幅を有する地形地物の中心を境界とする場合

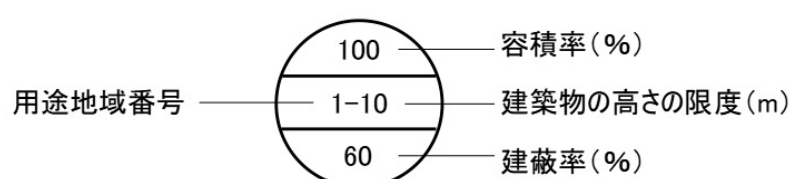
--- 字界、町界の行政区界を境界とする場合

用途地域

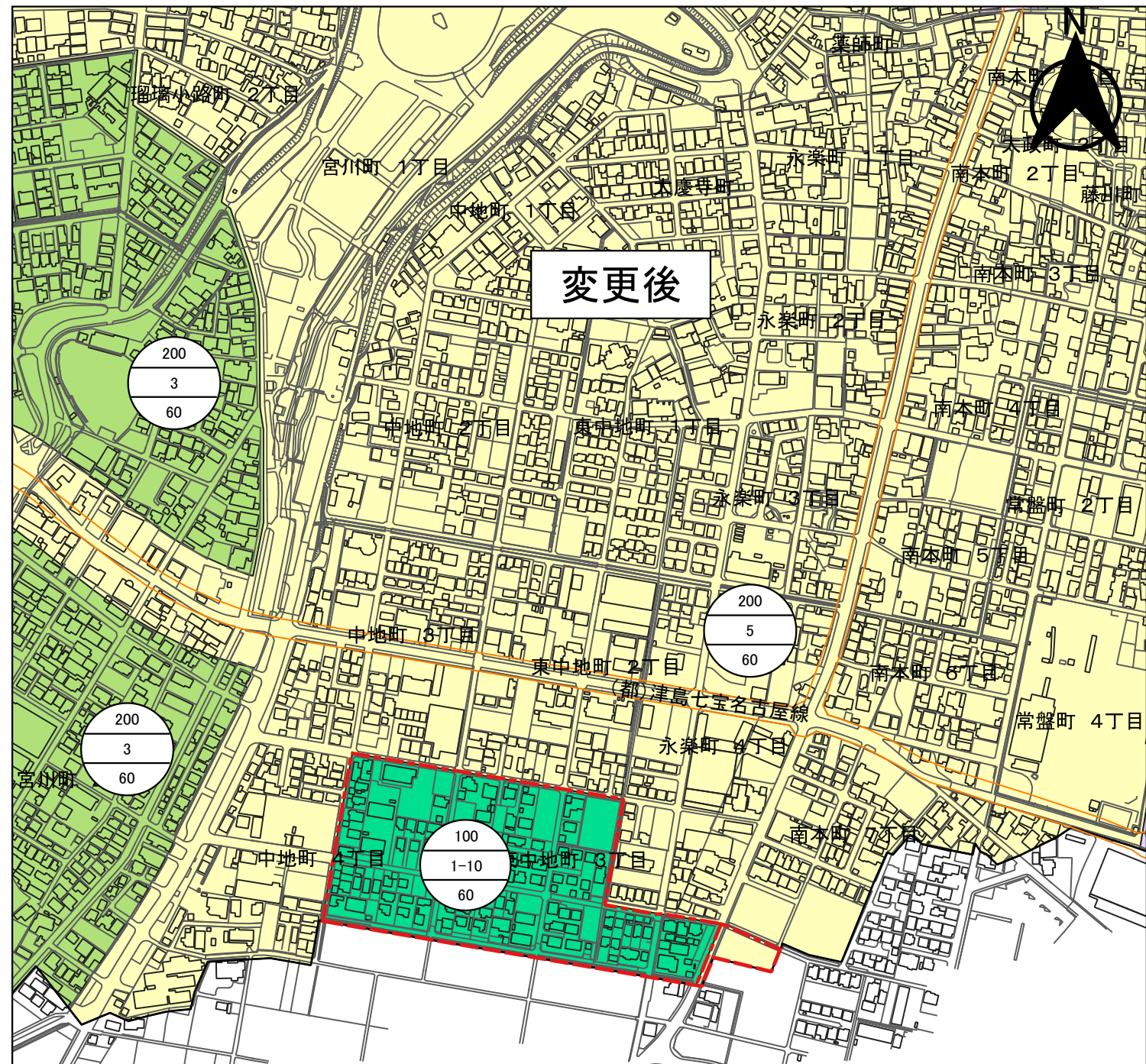
■ 第1種低層住居専用地域

■ 第1種中高層住居専用地域

■ 第1種住居地域



0 50 100 150 200 m



変更後

凡例

用途地域を変更する区域

--- 道路・河川等幅を有する地形地物の中心を境界とする場合

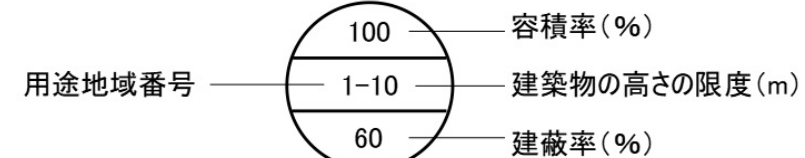
--- 字界、町界の行政区界を境界とする場合

用途地域

■ 第1種低層住居専用地域

■ 第1種中高層住居専用地域

■ 第1種住居地域



0 50 100 150 200 m

