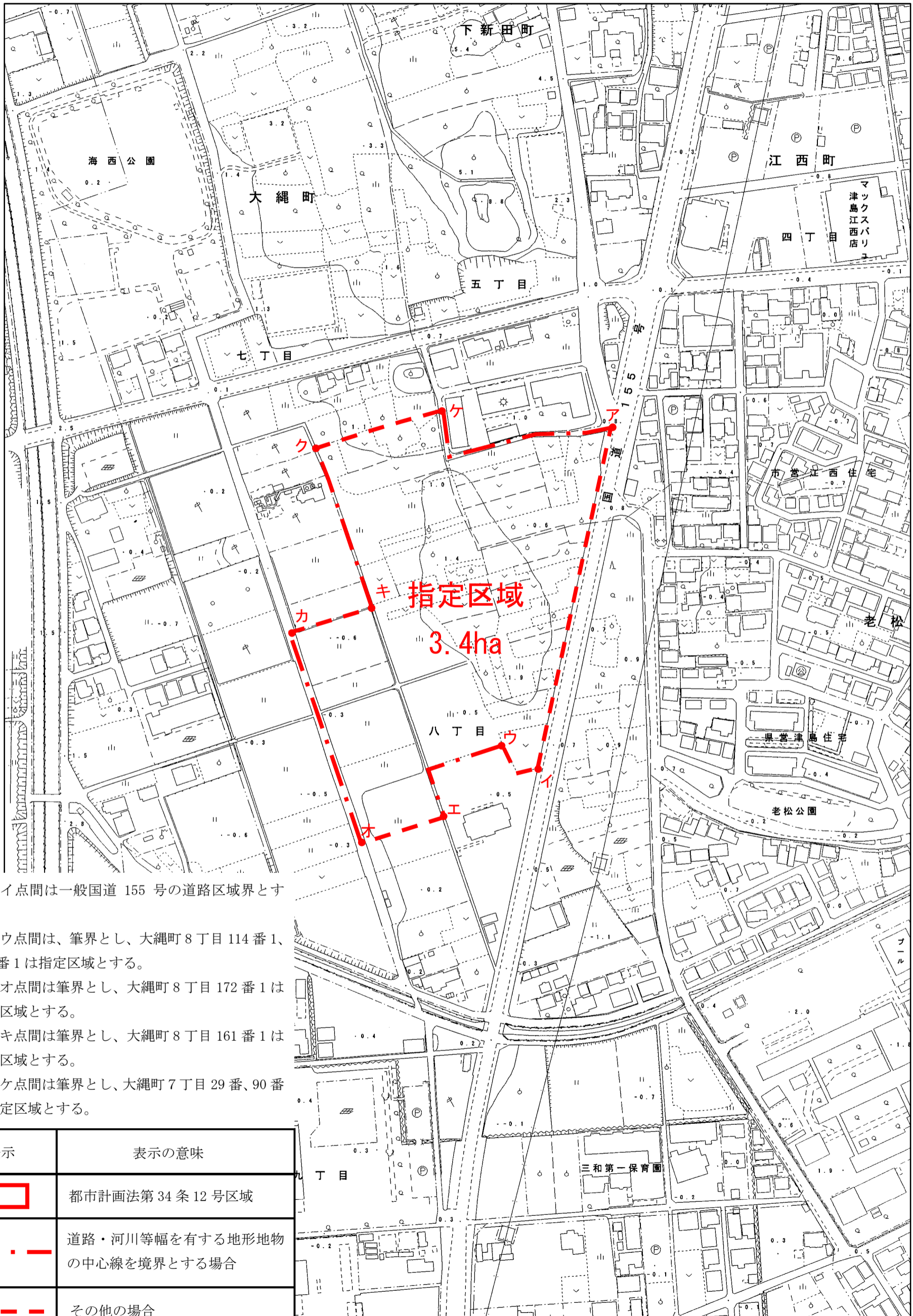





# 下新田・大縄地区

平面図 S=1:2500



ア～イ点間は一般国道 155 号の道路区域界とする。  
 イ～ウ点間は、筆界とし、大縄町 8 丁目 114 番 1、115 番 1 は指定区域とする。  
 エ～オ点間は筆界とし、大縄町 8 丁目 172 番 1 は指定区域とする。  
 カ～キ点間は筆界とし、大縄町 8 丁目 161 番 1 は指定区域とする。  
 ク～ケ点間は筆界とし、大縄町 7 丁目 29 番、90 番は指定区域とする。

表示	表示の意味
	都市計画法第 34 条 12 号区域
	道路・河川等幅を有する地形地物の中心線を境界とする場合
	その他の場合