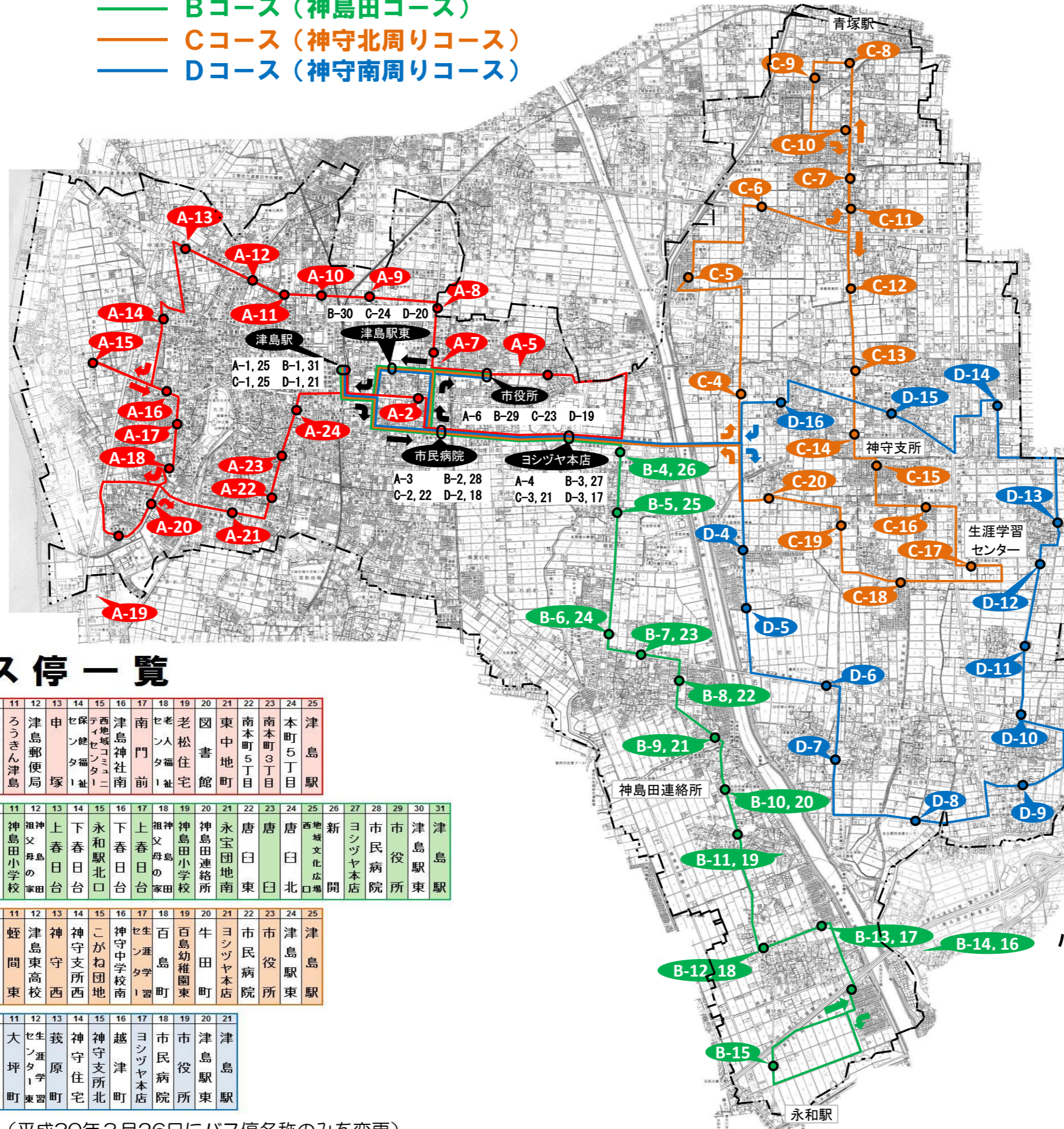


津島市巡回バス「ふれあいバス」 ルート図（平成30年4月1日現在）

【資料1】

- Aコース（公共施設巡回コース）
- Bコース（神島田コース）
- Cコース（神守北周りコース）
- Dコース（神守南周りコース）



コース別バス停一覧

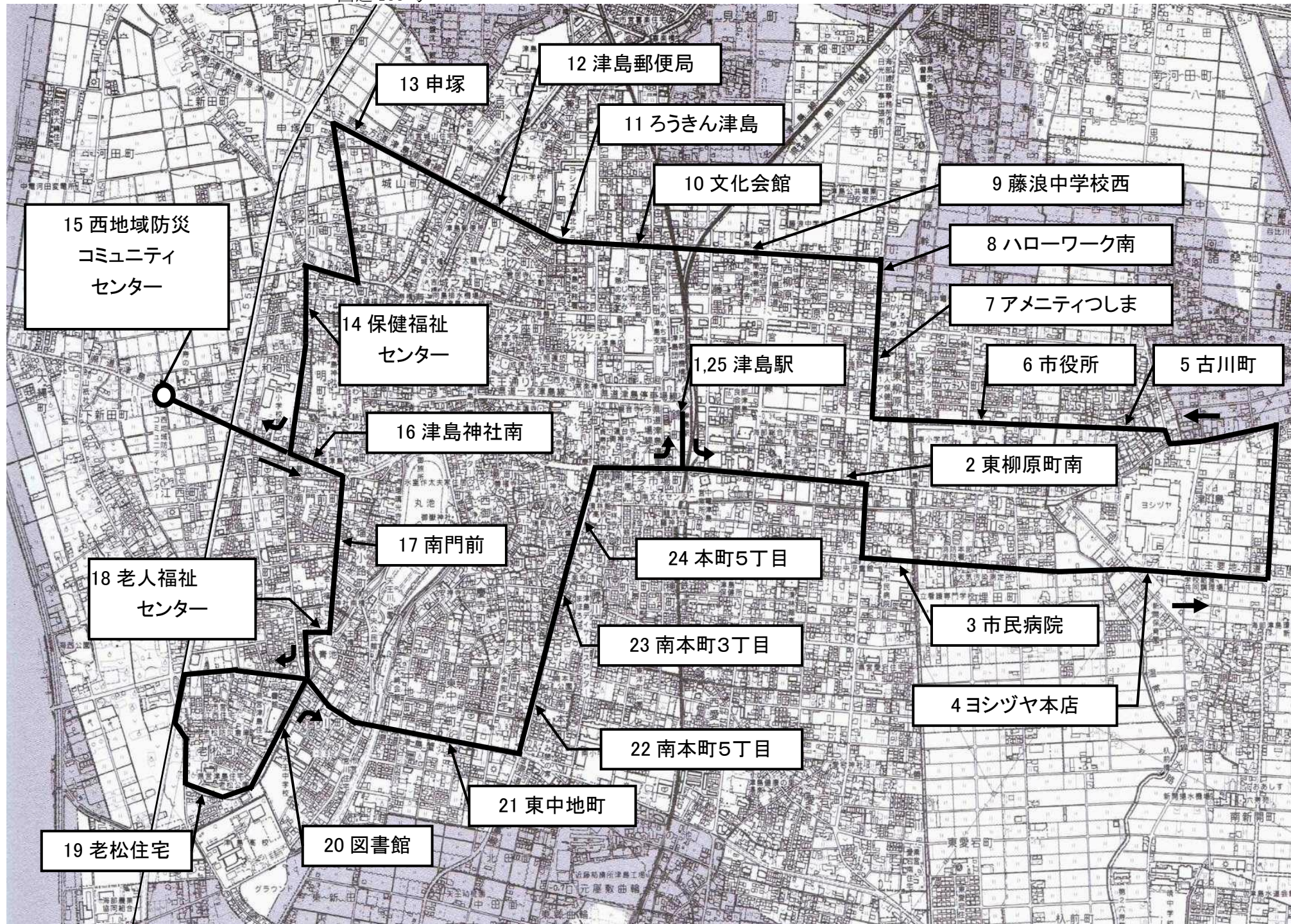
コース	1	2	3	4	5	6	7	8	9	10	11	12	13	14	15	16	17	18	19	20	21	22	23	24	25				
Aコース	津島駅前	東柳原町南	市民病院	ヨシツヤ本店	古川町	市役所	アメニティしま	ハローワーク南	藤浪中学校西	文化会館	ろうきん津島	津島郵便局	申塚	セイブ	西地域コミュニティセンター	津島神社南	南門前	老人福祉	老松住宅	図書館	東中地町	南本町5丁目	南本町3丁目	本町5丁目	津島駅前				
Bコース	津島駅前	市民病院	ヨシツヤ本店	新開	西地域文化広場	唐白北	唐白東	唐白南	永宝団地南	神島田連絡所	神島田小学校	祖父母の家	上春日台	下春日台	永和駅北口	上春日台	祖父母の家	神島田小学校	神島田連絡所	永宝団地南	唐白東	唐白北	西地域文化広場	新開	ヨシツヤ本店	市民病院	市役所	津島駅前	津島駅前
Cコース	津島駅前	市民病院	ヨシツヤ本店	越津町西	宇治団地	宇治町	蛭間小学校南	青塚駅南口	青塚団地	喜多神団地	蛭間東	津島東高校	神守西	神守支所西	こがね団地	神守中学校南	セイブ	百島	百島幼稚園東	牛田町	ヨシツヤ本店	市民病院	市役所	津島駅前	津島駅前				
Dコース	津島駅前	市民病院	ヨシツヤ本店	江南住宅口	みどり台	白浜町	高台寺	金柳町	神尾町	大坪町	生瀬	神守住宅	神守支所北	越津町	ヨシツヤ本店	市民病院	市役所	津島駅前	津島駅前										

ふれあいバスの利用者数
 平成27年度：55,260人
 平成28年度：54,941人
 平成29年度：56,462人

※ 最終改正：平成26年7月（平成30年3月26日にバス停名称のみを変更）

Aコース

国道 155 号



運行経路等			
番号	停留所名	区間 (分)	経過 (分)
1	津島駅	出発	0
2	東柳原町南	2	2
3	市民病院	2	4
4	ヨシヅヤ本店	2	6
5	古川町	4	10
6	市役所	2	12
7	アメニティつしま	1	13
8	ハローワーク南	1	14
9	藤浪中学校西	2	16
10	文化会館	1	17
11	ろうきん津島	1	18
12	津島郵便局	1	19
13	申塚	1	20
14	保健福祉センター	2	22
15	西地域防災コミュニティセンター	3	25
16	津島神社南	3	28
17	南門前	1	29
18	老人福祉センター	1	30
19	老松住宅	3	33
20	図書館	1	34
21	東中地町	2	36
22	南本町5丁目	1	37
23	南本町3丁目	1	38
24	本町5丁目	1	39
25	津島駅	4	43

運行概要

月～土 1日6本

走行キロ 約12.9km

運転時分 約43分

延べ停留所数 25 か所

設置基数 24 基

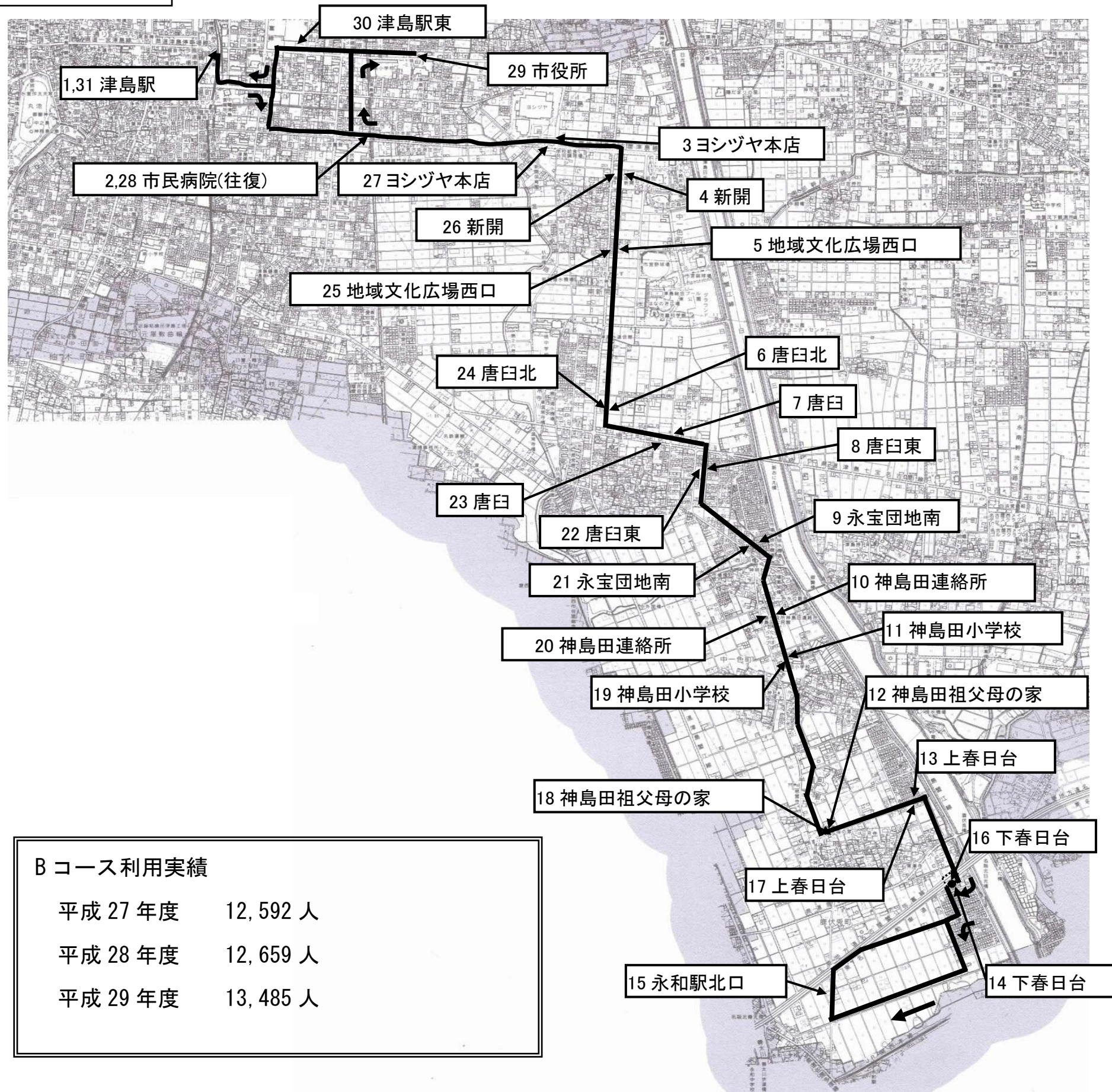
Aコース利用実績

平成 27 年度 17,755 人

平成 28 年度 16,081 人

平成 29 年度 16,165 人

Bコース

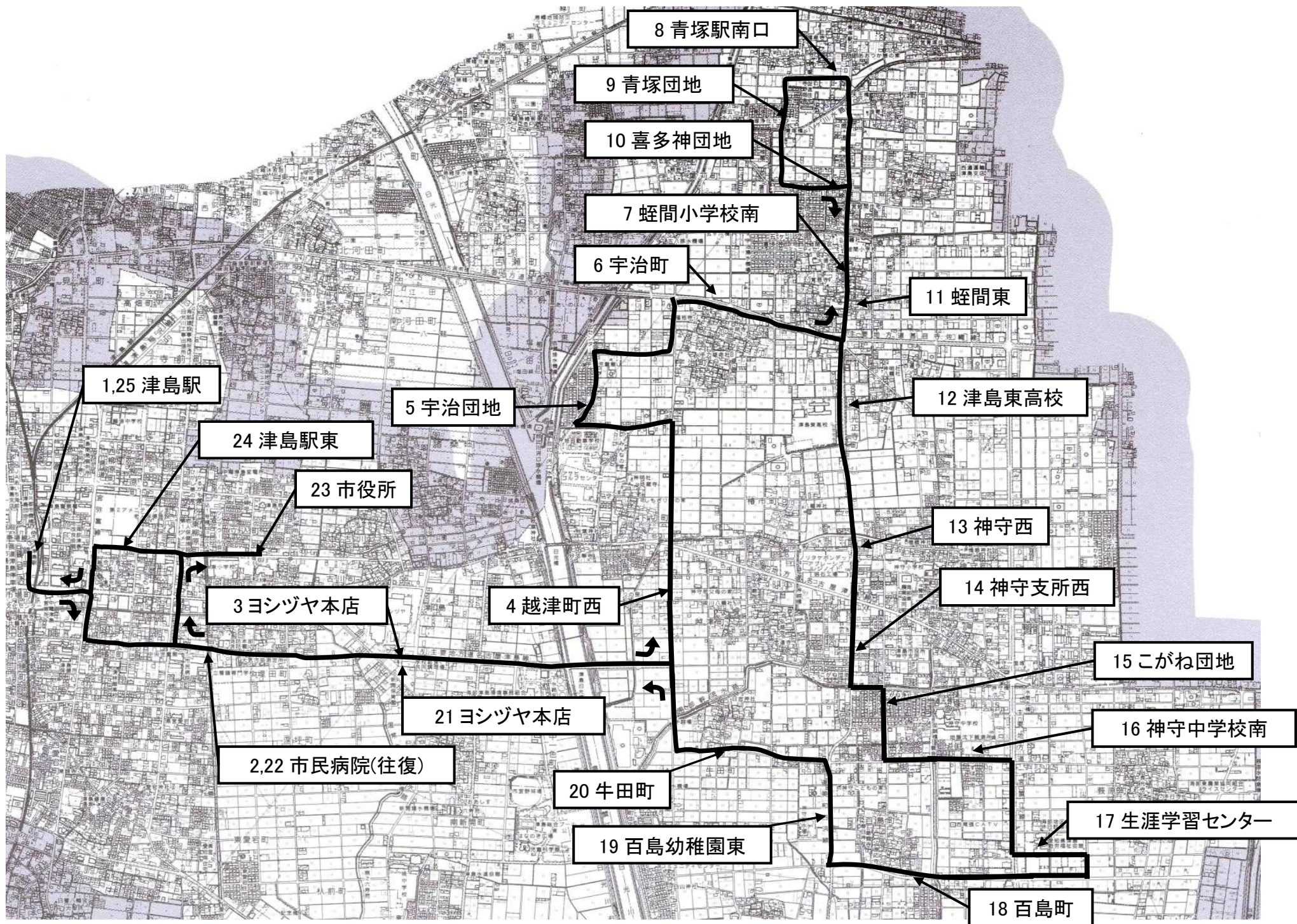


平成 27 年度	12,592 人
平成 28 年度	12,659 人
平成 29 年度	13,485 人

番号	停留所名	区間 (分)	経過 (分)
1	津島駅	出発	0
2	市民病院	4	4
3	ヨシヅヤ本店	2	6
4	新開	2	8
5	地域文化広場西口	1	9
6	唐臼北	1	10
7	唐臼	1	11
8	唐臼東	1	12
9	永宝団地南	1	13
10	神島田連絡所	1	14
11	神島田小学校	1	15
12	神島田祖父母の家	2	17
13	上春日台	1	18
14	下春日台	2	20
15	永和駅北口	2	22
16	下春日台	5	27
17	上春日台	2	29
18	神島田祖父母の家	1	30
19	神島田小学校	2	32
20	神島田連絡所	1	33
21	永宝団地南	1	34
22	唐臼東	1	35
23	唐臼	1	36
24	唐臼北	1	37
25	地域文化広場西口	1	38
26	新開	1	39
27	ヨシヅヤ本店	2	41
28	市民病院	2	43
29	市役所	4	47
30	津島駅東	2	49
31	津島駅	4	53

運行概要
 月～土 1日4本
 走行キロ 約18.2km
 運転時分 約53分
 延べ停留所数 31 か所
 設置基数 29 基

Cコース



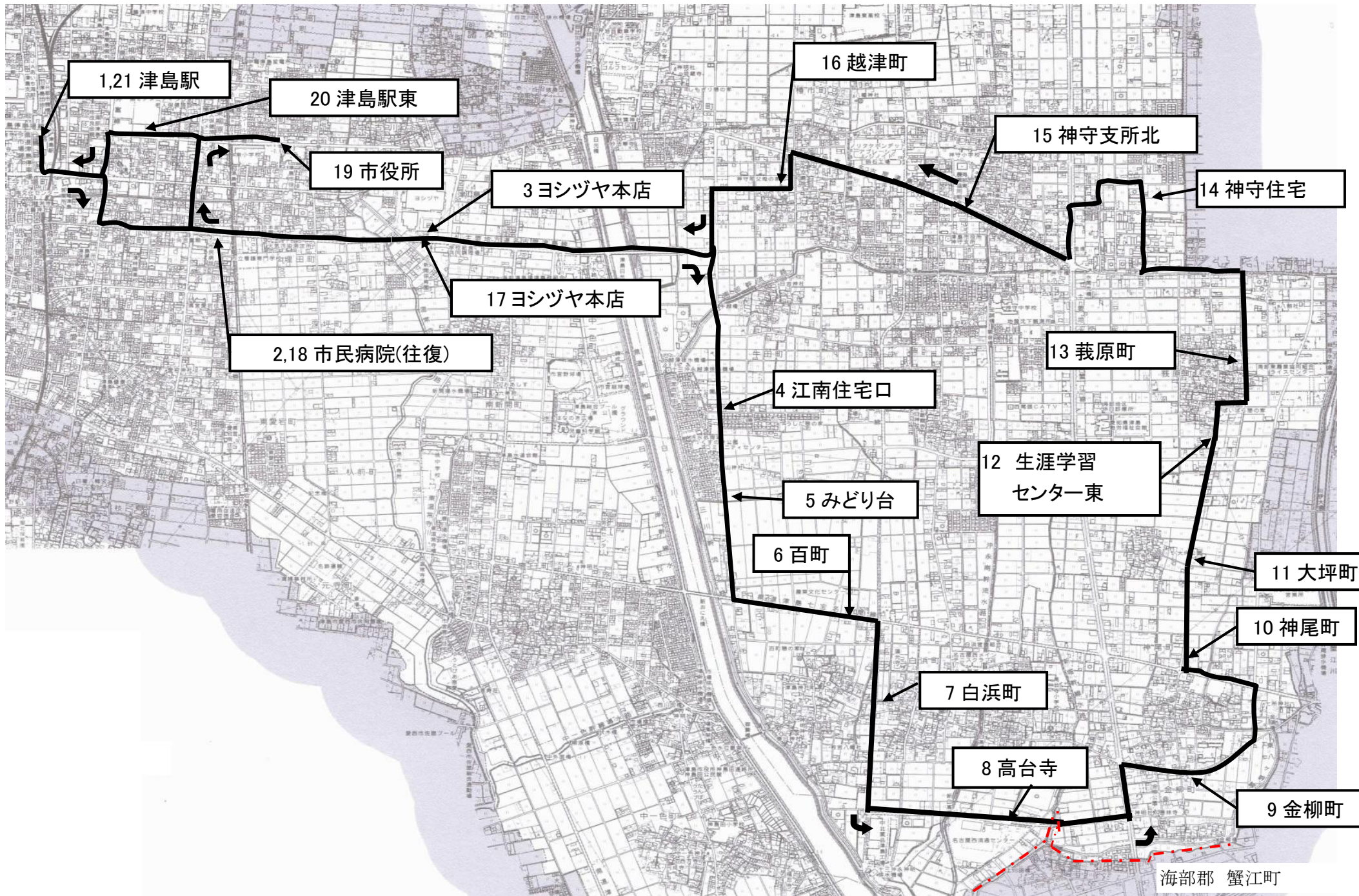
番号	停留所名	区間 (分)	経過 (分)
1	津島駅	出発	0
2	市民病院	4	4
3	ヨシツヤ本店	2	6
4	越津町西	4	10
5	宇治団地	3	13
6	宇治町	2	15
7	蛭間小学校南	2	17
8	青塚駅南口	2	19
9	青塚団地	1	20
10	喜多神団地	1	21
11	蛭間東	1	22
12	津島東高校	1	23
13	神守西	1	24
14	神守支所西	2	26
15	こがね団地	1	27
16	神守中学校南	1	28
17	生涯学習センター	3	31
18	百島町	3	34
19	百島幼稚園東	1	35
20	牛田町	2	37
21	ヨシツヤ本店	4	41
22	市民病院	2	43
23	市役所	4	47
24	津島駅東	2	49
25	津島駅	4	53

運行概要

月～土 1日4本
 走行キロ 約19.4km
 運転時分 約53分
 延べ停留所数 25か所
 設置基数 23基

平成27年度	13,921人
平成28年度	13,927人
平成29年度	14,531人

Dコース



番号	停留所名	区間 (分)	経過 (分)
1	津島駅	出発	0
2	市民病院	4	4
3	ヨシツヤ本店	2	6
4	江南住宅口	4	10
5	みどり台	1	11
6	百町	2	13
7	白浜町	2	15
8	高台寺	1	16
9	金柳町	3	19
10	神尾町	3	22
11	大坪町	1	23
12	生涯学習センター東	1	24
13	莪原町	1	25
14	神守住宅	3	28
15	神守支所北	5	33
16	越津町	3	36
17	ヨシツヤ本店	5	41
18	市民病院	2	43
19	市役所	4	47
20	津島駅東	2	49
21	津島駅	4	53

運行概要

月～土 1日4本
 走行キロ 約17.9km
 運転時分 約53分
 延べ停留所数 21 所
 設置基数 19 基

Dコース利用実績

平成 27 年度 10,992 人
 平成 28 年度 12,274 人
 平成 29 年度 12,281 人