


マイ・タイムライン

～ 台風・大雨のときのわが家の避難計画 ～

作成日
年 月 日

自宅（周辺）の状況は？

ハザードマップで確認してみよう 

洪水浸水想定区域

木曽川水系
木曽川
 区域内 ～ m 区域外

日光川水系
日光川
 区域内 ～ m 区域外

領内川
 区域内 ～ m 区域外

蟹江川
 区域内 ～ m 区域外


避難する場所は？

避難先は指定避難所ではありません。
自宅の2階、親戚・知人の家など、
どこへ避難するのか考えましょう。

① に 徒歩 車で 分で避難します。

② に 徒歩 車で 分で避難します。

③ に 徒歩 車で 分で避難します。


避難経路も確認しよう 

いつ避難するの？

早めに… 警戒レベル3 【高齢者等避難】


警戒レベル4 【避難指示】

前日までに…

暗くなる前に雨が強くなる前に 

避難するときにもっていくものは？

<input type="checkbox"/> 保存がきく食品	<input type="checkbox"/> マスク	<input type="checkbox"/> ヘルメット	<input type="checkbox"/> ミルク
<input type="checkbox"/> 飲料水	<input type="checkbox"/> 洗面用具	<input type="checkbox"/> 乾電池	<input type="checkbox"/> ほ乳瓶
<input type="checkbox"/> 割りばし	<input type="checkbox"/> 現金	<input type="checkbox"/> 懐中電灯	<input type="checkbox"/> 紙おむつ
<input type="checkbox"/> 食器(紙・プラ)	<input type="checkbox"/> 印鑑	<input type="checkbox"/> 下着・上着	<input type="checkbox"/> 生理用品
<input type="checkbox"/> 体温計	<input type="checkbox"/> 保険証	<input type="checkbox"/> 軍手	<input type="checkbox"/> 応急医薬品
<input type="checkbox"/> 除菌シート	<input type="checkbox"/> 身分証明書	<input type="checkbox"/> タオル	<input type="checkbox"/> 服用中の薬
<input type="checkbox"/> アルコール消毒液	<input type="checkbox"/> 預貯金通帳	<input type="checkbox"/> 雨具	<input type="checkbox"/> 携帯ラジオ
<input type="checkbox"/> ハンドソープ・固形石けん	<input type="checkbox"/> ビニール袋	<input type="checkbox"/> ピニール袋	<input type="checkbox"/> 携帯電話

大切なのは日ごろの準備!! 

情報収集用のQRコード

避難所の開設状況は？ 

津島市HP(スマホ版) 

津島市HP(パソコン版) 

気象庁(警報・注意報) 

気象庁(台風情報) 

川の防災情報(国土交通) 

川の防災情報(愛知県) 

河川の水位はどうか？ 

警報がでる可能性は？

台風の動きは？

時間経過	警戒レベル	何をやる？
3～5日前	1	<p>【台風・大雨に関する気象情報】 【早期注意情報】</p> <p>今後気象状況悪化のおそれ</p> <p>災害への心構えを高める</p> <ul style="list-style-type: none"> ●避難の準備をはじめめる <ul style="list-style-type: none"> <input type="checkbox"/> 服用中の薬の準備 <input type="checkbox"/> 家族の予定を確認 <input type="checkbox"/> 家の周辺の片付け <input type="checkbox"/> 避難の服装の準備 <input type="checkbox"/> 非常用持出袋の再確認 <p>台風や大雨の後は？ </p>
	2	<p>【大雨・洪水注意報】 【氾濫注意情報】</p> <p>木曽川水系：水位 5.8m 日光川水系：水位 1.3m</p> <p>気象状況悪化</p> <p>自らの避難行動を確認</p> <ul style="list-style-type: none"> ●避難の準備をはじめめる <ul style="list-style-type: none"> <input type="checkbox"/> 避難先、避難経路の再確認 <input type="checkbox"/> 窓の施錠 <input type="checkbox"/> 携帯電話の充電 <input type="checkbox"/> 避難の服装の確認 <p>家族や親戚との連絡方法は？ </p>
1日前～大雨当日	3	<p>【大雨警報・洪水警報】 【氾濫警戒情報】</p> <p>木曽川水系：水位 8.7m 日光川水系：水位 1.8m</p> <p>災害のおそれあり</p> <p>高齢者等避難</p> <p>～ 危険な場所から高齢者等は避難 ～</p> <ul style="list-style-type: none"> ●避難する際の注意点 <ul style="list-style-type: none"> <input type="checkbox"/> 避難所の開設状況を確認 <input type="checkbox"/> 火の元、戸締まりの確認 <input type="checkbox"/> 避難先を家族に連絡 <input type="checkbox"/> 非常用持出袋をもって避難 <p>避難は暗くなる前に </p>
	4	<p>【氾濫危険情報】</p> <p>木曽川水系：水位 8.9m 日光川水系：水位 2.0m</p> <p>災害のおそれ高い</p> <p>避難指示</p> <p>～ 危険な場所から全員避難 ～</p>
<p>～警戒レベル4までに必ず避難！～ ※ 避難完了!!</p>		
災害発生	5	<p>【大雨特別警報】 【河川氾濫発生】</p> <p>災害発生又は切迫</p> <p>緊急安全確保</p> <p>～ 命の危険 直ちに安全確保! ～</p> <p></p>